

п. Чайка туруханская



25 м











Длина: 82 м

Глубина: 9 м

Исследование: 2005 (82 м)

Съемка: Щербинина А. (82 м), Коростелев И. (82 м)

Условные обозначения

	вход		нависание потолка
	стена		склон
	ток воздуха		щебень
	блокировано обвалом		глина
	уступ пола		лёд