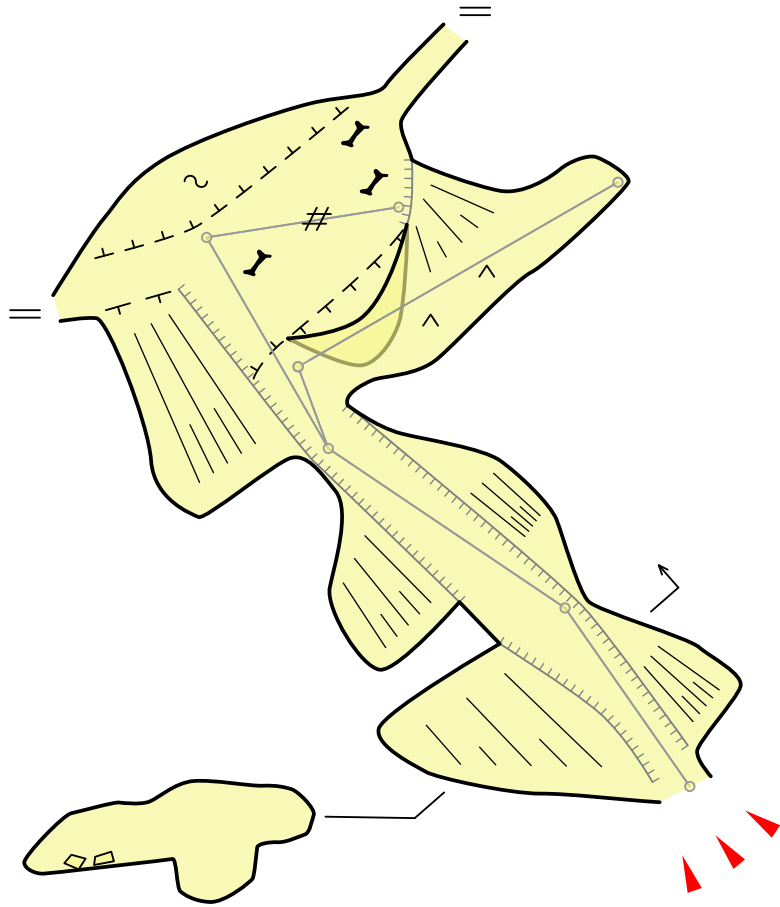


п. Костяная



10 м



Длина: 23 м

Глубина: 10 м

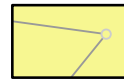
Съемка: Сухачев В., Зайцева Д. 2016

(с) ГКС 2016

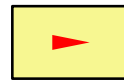
Условные обозначения



временный пикет



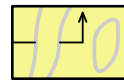
нитка хода



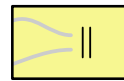
вход



стена (коренная)



выносная линия сечения



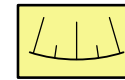
вертикальная узость



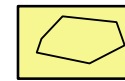
уступ пола



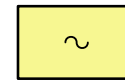
уступ потолка



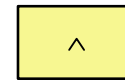
склон




внешняя кромка глыбы




глина



настенный кальцит



палео-находка



останки растительности